
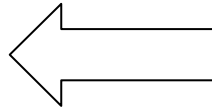
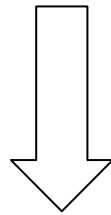


# MAGNETOMETRIE - MODERNÍ METODA DETEKCE MUNICE


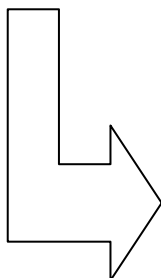
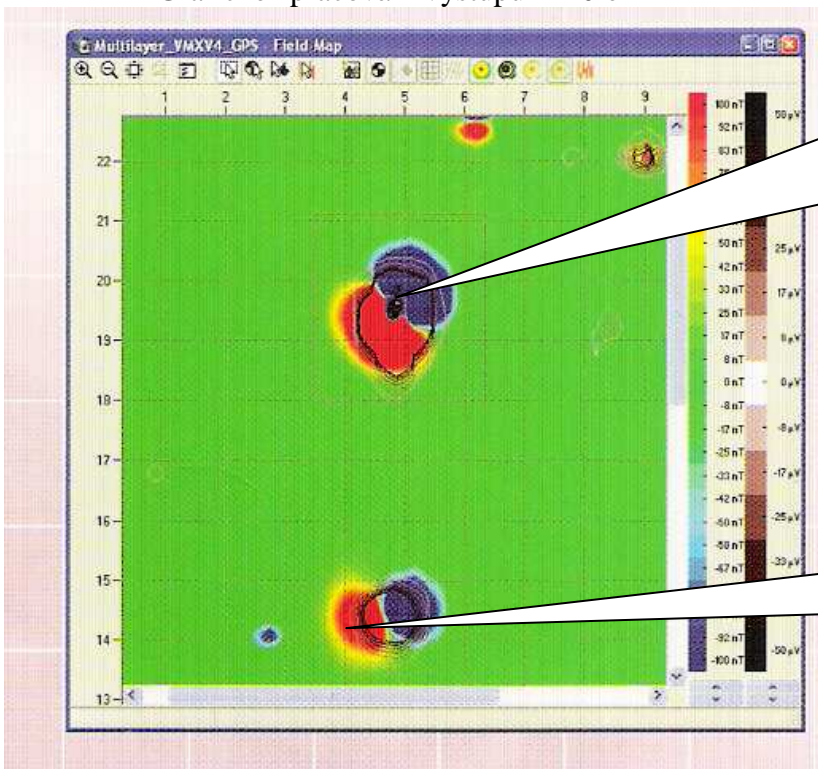


Terénní měření – detekce ferromagnetických materiálů



Sběr dat a jejich digitální zpracování

Grafické zpracování výstupu z měření



Použití pozičního systému GPS umožňuje snadný export výsledků měření do satelitního snímku zkoumané plochy s přesností  $\pm 10$  cm.